	<p align="center">Règlement de circulation de la commune de Berdorf</p> <p align="center">(RC-2007-01, RC-2007-01-M1, RC-2007-01-M2, RC-2007-01-M3, RC-2007-01-M4)</p>
---	--

Règlement de base:

Approuvé par le conseil communal de la commune de Berdorf le 14 mai 2007

Approuvé par Monsieur le Ministre des Transports le 29 mai 2007

Approuvé par Monsieur le Ministre de l'Intérieur et de l'Aménagement du territoire le 5 juin 2007.

Mise en vigueur à partir du 4 juillet 2007.

1^{ère} modification: rue «Bäim Maartbësch» et route de Diekirch Bollendorf-Pont:

Approuvé par le conseil communal de la commune de Berdorf le 25 mars 2010

Approuvé par Monsieur le Ministre du Développement durable et des Infrastructures le 21 avril 2010

Approuvé par Monsieur le Ministre de l'Intérieur et à la Grande Région le 27 avril 2010.

Publication au Mémorial A Nr 113 page 1945 du 19/07/2010

Mise en vigueur à partir du 1^{er} mai 2010.

2^e modification: rue de Consdorf et route de Diekirch Bollendorf-Pont:

Approuvé par le conseil communal de la commune de Berdorf le 24 novembre 2011

Approuvé par Monsieur le Ministre du Développement durable et des Infrastructures le 14 février 2012

Approuvé par Monsieur le Ministre de l'Intérieur et à la Grande Région le 17 février 2012.

Publication au Mémorial A Nr 72 page 786 du 17.04.2012

Mise en vigueur à partir du 2 mars 2012.

3^e modification: rue Raymond Petit:

Approuvé par le conseil communal de la commune de Berdorf le 16 avril 2013

Approuvé par Monsieur le Ministre du Développement durable et des Infrastructures le 26.07.2013

Approuvé par Monsieur le Ministre de l'Intérieur et à la Grande Région le 22.08.2013.

Publication au Mémorial A Nr 204 page 3755 du 29.11.2013

Mise en vigueur à partir du 5 septembre 2013.

4^e modification: Plusieurs adaptations et extensions du règlement:

Approuvé par le conseil communal de la commune de Berdorf le 24 mars 2015

Approuvé par Monsieur le Ministre du Développement durable et des Infrastructures le 07.10.2015

Approuvé par Monsieur le Ministre de l'Intérieur le 19.11.2015.

Mise en vigueur à partir du 6 décembre 2015.

Base légale

Vu les articles 107 et 108 de la Constitution;

Vu l'article 50 du décret du 14 décembre 1789 relatif à la constitution des municipalités;

Vu l'article 3, titre XI du décret du 16-24 août 1790 sur l'organisation judiciaire;

Vu la loi du 31 mai 1999 sur la police et l'inspection générale de la police;

Vu la loi modifiée du 14 février 1955 concernant la réglementation de la circulation sur toutes les voies publiques;

Vu l'arrêté grand-ducal modifié du 23 novembre 1955 portant règlement de la circulation sur toutes les voies publiques;

Vu la loi communale modifiée du 13 décembre 1988;

Disposition pénale

Les infractions aux dispositions du présent règlement sont punies conformément aux dispositions de l'article 7 de la loi modifiée du 14 février 1955 concernant la réglementation de la circulation sur toutes les voies publiques.

Disposition abrogatoire

Le règlement de circulation du 8 mars 1957, tel qu'il a été modifié et complété dans la suite, est abrogé.

REGLEMENT DE CIRCULATION

Le présent règlement a pour objet de réglementer la circulation sur le territoire de la commune de Berdorf, à savoir sur l'ensemble des voies publiques à l'intérieur des agglomérations et sur les chemins communaux en dehors des agglomérations.

Il comporte les dispositions suivantes :

CHAPITRE I

DISPOSITIONS GÉNÉRALES

1	CIRCULATION - INTERDICTIONS ET RESTRICTIONS.....	7
2	CIRCULATION - OBLIGATIONS.....	13
3	CIRCULATION - PRIORITES.....	15
4	ARRET, STATIONNEMENT ET PARCAGE - INTERDICTIONS ET LIMITATIONS.....	17
5	REGLEMENTATIONS ZONALES	22

CHAPITRE I

DISPOSITIONS GÉNÉRALES

1 CIRCULATION - INTERDICTIONS ET RESTRICTIONS

1/1 ACCES INTERDIT

- 1/1/1 Accès interdit
- 1/1/2 Accès interdit, excepté cycles
- 1/1/6 Accès interdit, excepté cycles, tracteurs et machines automotrices

1/2 CIRCULATION INTERDITE DANS LES DEUX SENS

- 1/2/1 Circulation interdite dans les deux sens
- 1/2/2 Circulation interdite dans les deux sens, excepté cycles et cavaliers
- 1/2/3 Circulation interdite dans les deux sens, enneigement ou verglas
- 1/2/4 Circulation interdite dans les deux sens, excepté cycles et autobus/autocars

1/3 ACCES INTERDIT A UNE CERTAINE CATEGORIE DE VEHICULES OU D'USAGERS

- 1/3/1 Accès interdit aux cycles
- 1/3/2 Accès interdit aux camions, excepté riverains et fournisseurs

1/4 INTERDICTION DE DEPASSEMENT

- 1/4/1 Interdiction de dépassement

1/5 VITESSE MAXIMALE AUTORISEE

- 1/5/1 Vitesse maximale autorisée

2 CIRCULATION - OBLIGATIONS

2/1 PISTE CYCLABLE OBLIGATOIRE

- 2/1/1 Piste cyclable obligatoire

2/2 PASSAGE POUR PIETONS

- 2/2/1 Passage pour piétons

2/6 CHEMIN POUR PIETONS OBLIGATOIRE

- 2/6/1 Chemin pour piétons obligatoire

3 CIRCULATION - PRIORITES

3/1 CEDEZ LE PASSAGE

- 3/1/1 Cédez le passage

3/2 ARRET

- 3/2/1 Arrêt

3/3 PRIORITE A LA CIRCULATION VENANT EN SENS INVERSE

- 3/3/1 Priorité à la circulation venant en sens inverse

3/4 SIGNAUX COLORES LUMINEUX

3/4/1 Signaux colorés lumineux

4 ARRET, STATIONNEMENT ET PARCAGE - INTERDICTIONS ET LIMITATIONS

4/1 STATIONNEMENT ET PARCAGE - DISPOSITION GENERALE

4/1/1 Stationnement et parcage, disposition générale >48h

4/1/2 Stationnement et parcage, disposition générale >24h

4/2 STATIONNEMENT INTERDIT

4/2/1 Stationnement interdit

4/2/2 Stationnement interdit, excepté personnes handicapées

4/2/3 Stationnement interdit, excepté véhicules d'intervention urgente

4/2/4 Stationnement interdit aux véhicules destinés au transport de choses

4/3 PARKING

4/3/1 Parking

4/3/2 Parking pour véhicules automoteurs <= 3,5t

4/3/3 Parking pour véhicules automoteurs <= 3,5t et autobus / autocars

4/4 ARRET D'AUTOBUS

4/4/1 Arrêt d'autobus

5 REGLEMENTATIONS ZONALES

5/1 ZONE A 30 KM/H.

5/1/1 Zone à 30 km/h.

CHAPITRE I

DISPOSITIONS GÉNÉRALES

1 CIRCULATION - INTERDICTIONS ET RESTRICTIONS

ARTICLE 1/1 ACCES INTERDIT

ARTICLE 1/1/1 Accès interdit

Pour les voies énumérées au chapitre II et se référant à l'article 1/1/1 , l'accès aux tronçons désignés est interdit aux conducteurs de véhicules et d'animaux dans le sens indiqué. Lesdits tronçons sont uniquement accessibles dans le sens opposé.

Cette réglementation est indiquée dans le sens interdit par le signal C,1a 'accès interdit' et, dans le sens opposé, par le signal E,13a ou E,13b 'voie à sens unique'.



ARTICLE 1/1/2 Accès interdit, excepté cycles

Pour les voies énumérées au chapitre II et se référant à l'article 1/1/2 , l'accès aux tronçons désignés est interdit aux conducteurs de véhicules et d'animaux dans le sens indiqué. Lesdits tronçons sont uniquement accessibles dans le sens opposé.

Les conducteurs de cycles, sont autorisés à emprunter lesdits tronçons dans le sens interdit.

Cette réglementation est indiquée dans le sens interdit par le signal C,1a 'accès interdit' complété par un panneau additionnel 6c portant le symbole du cycle ; et, dans le sens opposé, par les signaux E,13a ou E,13b 'voie à sens unique' complétés par un panneau additionnel 6c ou 6d portant le symbole du cycle.



ARTICLE 1/1/6 Accès interdit, excepté cycles, tracteurs et machines automotrices

Sur les voies énumérées au chapitre II et se référant à l'article 1/1/6, l'accès aux tronçons désignés est interdit aux conducteurs de véhicules et d'animaux dans le sens indiqué. Lesdits tronçons sont uniquement accessibles dans le sens opposé. Les conducteurs de cycles, tracteurs et machines automotrices sont autorisés à emprunter lesdits tronçons dans le sens interdit.

Cette réglementation est indiquée dans le sens interdit par le signal C,1a 'accès interdit' complété par un panneau additionnel 6c portant le symbole du cycle et du tracteur ; et, dans le sens opposé, par les signaux E,13a ou E,13b 'voie à sens unique' complétés par un panneau additionnel 6c ou 6d portant le symbole du cycle et du tracteur.



ARTICLE 1/2 CIRCULATION INTERDITE DANS LES DEUX SENS

ARTICLE 1/2/1 Circulation interdite dans les deux sens

Pour les voies énumérées au chapitre II et se référant à l'article 1/2/1 , l'accès aux tronçons désignés est interdit dans les deux sens aux conducteurs de véhicules et d'animaux, à l'exception des riverains et de leurs fournisseurs.

Cette réglementation est indiquée par le signal C,2 'circulation interdite dans les deux sens'.



ARTICLE 1/2/2 Circulation interdite dans les deux sens, excepté cycles et cavaliers

Pour les voies énumérées au chapitre II et se référant à l'article 1/2/2 , l'accès aux tronçons désignés est interdit dans les deux sens aux conducteurs de véhicules et d'animaux, à l'exception des riverains et de leurs fournisseurs ainsi que des conducteurs de cycles et des cavaliers. Pour les tronçons pourvus de la mention "patins à roulettes autorisés", l'accès dans les deux sens est autorisé aux piétons utilisant des dispositifs à roues fixés aux pieds ou comportant une planche servant de support.


Cette réglementation est indiquée par le signal C,2 'circulation interdite dans les deux sens' complété par un panneau additionnel portant l'inscription "excepté" suivie des symboles du cycle et du cavalier ainsi que, le cas échéant, par un panneau additionnel portant le symbole des patins à roulettes suivi de l'inscription 'autorisé' .



ARTICLE 1/2/3 Circulation interdite dans les deux sens, enneigement ou verglas

Pour les voies énumérées au chapitre II et se référant à l'article 1/2/3 , l'accès aux tronçons désignés est interdit dans les deux sens aux conducteurs de véhicules et d'animaux en cas d'enneigement ou de verglas, à l'exception des riverains et de leurs fournisseurs.

Cette réglementation est indiquée par le signal C,2 'circulation interdite dans les deux sens' complété par un panneau additionnel portant l'inscription "en cas de neige ou de verglas".



ARTICLE 1/2/4 Circulation interdite dans les deux sens, excepté cycles et autobus/autocars

Pour les voies énumérées au chapitre II et se référant à l'article 1/2/4 , l'accès aux tronçons est interdit dans les deux sens aux conducteurs de véhicules et d'animaux à l'exception des conducteurs de cycles et d'autobus. Ces voies et places sont réservées aux piétons, riverains et à leurs fournisseurs ainsi qu'aux conducteurs de cycles et aux autobus.

Cette réglementation est indiquée par le signal C,2 'circulation interdite dans les deux sens' complété par un panneau additionnel portant le symbole du cycle et l'inscription 'excepté (ledit symbole) frei' ainsi qu'un panneau additionnel conforme au modèle 14 de l'article 107 modifié du Code de la route.



ARTICLE 1/3 ACCES INTERDIT A UNE CERTAINE CATEGORIE DE VEHICULES OU D'USAGERS

ARTICLE 1/3/1 Accès interdit aux cycles

Pour les voies énumérées au chapitre II et se référant à l'article 1/3/1 , l'accès aux tronçons désignés est interdit dans le ou les sens indiqués aux conducteurs de cycles.

Cette réglementation est indiquée par le signal C,3c 'accès interdit aux conducteurs de cycles'.



ARTICLE 1/3/2 Accès interdit aux camions, excepté riverains et fournisseurs

Pour les voies énumérées au chapitre II et se référant à l'article 1/3/2 , l'accès aux tronçons désignés est interdit dans le ou les sens indiqués aux conducteurs de véhicules automoteurs destinés au transport de choses et dont la masse maximale autorisée dépasse 3,5 tonnes, à l'exception des riverains et de leurs fournisseurs.

Cette réglementation est indiquée par le signal C,3e 'accès interdit aux conducteurs de véhicules automoteurs destinés au transport de choses' portant l'inscription "3,5t" et complété par un panneau additionnel 5a portant l'inscription "excepté riverains et fournisseurs".



ARTICLE 1/4 INTERDICTION DE DEPASSEMENT

ARTICLE 1/4/1 Interdiction de dépassement

Sur les voies énumérées au chapitre II et se référant à l'article 1/4/1 , il est, aux endroits désignés, interdit aux conducteurs de véhicules automoteurs de dépasser des véhicules automoteurs autres que des motocycles à deux roues sans side-car et des cyclomoteurs.

Cette réglementation est indiquée par le signal C,13aa 'interdiction de dépassement'.



ARTICLE 1/5 VITESSE MAXIMALE AUTORISEE

ARTICLE 1/5/1 Vitesse maximale autorisée

Sur les voies énumérées au chapitre II et se référant à l'article 1/5/1 , la vitesse maximale autorisée est, aux endroits désignés, limitée à la vitesse indiquée.

Cette réglementation est indiquée par le signal C,14 'limitation de vitesse' adapté.



2 CIRCULATION - OBLIGATIONS

ARTICLE 2/1 PISTE CYCLABLE OBLIGATOIRE

ARTICLE 2/1/1 Piste cyclable obligatoire

Pour les voies énumérées au chapitre II et se référant à l'article 2/1/1 , l'accès aux tronçons désignés est interdit aux conducteurs de véhicules et d'animaux, à l'exception des conducteurs de cycles. Ceux-ci sont tenus d'emprunter la piste cyclable si elle longe une chaussée, un chemin pour piétons ou un chemin pour cavaliers et va dans la même direction, sans préjudice de l'article 104 modifié du Code de la route. Pour les tronçons pourvus de la mention "patins à roulettes autorisés", l'accès est autorisé aux piétons utilisant des dispositifs à roues fixés aux pieds ou comportant une planche servant de support.

Cette réglementation est indiquée par le signal D,4 'piste cyclable obligatoire' complété, le cas échéant, par un panneau additionnel portant le symbole des patins à roulettes suivi de l'inscription "autorisé".



ARTICLE 2/2 PASSAGE POUR PIETONS

ARTICLE 2/2/1 Passage pour piétons

Sur les voies énumérées au chapitre II et se référant à l'article 2/2/1 , un passage pour piétons est aménagé aux endroits désignés.

Cette réglementation est indiquée par le signal E,11a 'passage pour piétons' et par un marquage au sol conforme à l'article 110 modifié du Code de la route.



ARTICLE 2/6/1 Chemin pour piétons obligatoire

Pour les voies énumérées au chapitre II et se référant à l'article 2/6/1 , l'accès aux tronçons désignés est interdit aux conducteurs de véhicules et d'animaux et réservé aux piétons. Ceux-ci sont tenus d'emprunter le chemin pour piétons s'il longe une chaussée, une piste cyclable ou un chemin pour cavaliers et va dans la même direction. Pour les tronçons pourvus de la mention "patins à roulettes autorisés", l'accès est autorisé aux piétons utilisant des dispositifs à roues fixés aux pieds ou comportant une planche servant de support.

Cette réglementation est indiquée par le signal D,5 'chemin pour piétons obligatoire' complété, le cas échéant, par un panneau additionnel portant le symbole des patins à roulettes suivi de l'inscription "autorisé".



3 CIRCULATION - PRIORITES

ARTICLE 3/1 CEDEZ LE PASSAGE

ARTICLE 3/1/1 Cédez le passage

Sur les voies énumérées au chapitre II et se référant à l'article 3/1/1 , les conducteurs de véhicules et d'animaux doivent, aux intersections avec les voies désignées, céder le passage aux conducteurs de véhicules et d'animaux qui circulent dans les deux sens sur celles-ci.

Cette réglementation est indiquée sur les voies non prioritaires par le signal B,1 'cédez le passage' et sur les voies prioritaires par les signaux A,22a 'intersection avec une ou plusieurs routes sans priorité' ou B,3 'route à priorité'.



ARTICLE 3/2 ARRÊT

ARTICLE 3/2/1 Arrêt

Sur les voies énumérées au chapitre II et se référant à l'article 3/2/1 , les conducteurs de véhicules et d'animaux doivent, aux intersections avec les voies désignées, marquer l'arrêt et céder le passage aux conducteurs de véhicules et d'animaux qui circulent dans les deux sens sur celles-ci.

Cette réglementation est indiquée sur les voies non prioritaires par le signal B,2a 'arrêt' et sur les voies prioritaires par les signaux A,22a 'intersection avec une ou plusieurs routes sans priorité' ou B,3 'route à priorité'.



ARTICLE 3/3 PRIORITE A LA CIRCULATION VENANT EN SENS INVERSE

ARTICLE 3/3/1 Priorité à la circulation venant en sens inverse

Sur les voies énumérées au chapitre II et se référant à l'article 3/3/1 , les conducteurs de véhicules et d'animaux circulant dans le sens indiqué doivent aux endroits désignés céder le passage aux conducteurs venant en sens inverse.


Cette réglementation est indiquée dans le sens non prioritaire par le signal B,5 'priorité à la circulation venant en sens inverse' et, en sens inverse, par le signal B,6 'priorité par rapport à la circulation venant en sens inverse'.



ARTICLE 3/4 SIGNAUX COLORES LUMINEUX

ARTICLE 3/4/1 Signaux colorés lumineux

Sur les voies énumérées au chapitre II et se référant à l'article 3/4/1 , la circulation des véhicules, animaux et piétons est réglée aux endroits désignés par des signaux colorés lumineux conformes à l'article 109 modifié du Code de la route.



4 ARRET, STATIONNEMENT ET PARCAGE - INTERDICTIONS ET LIMITATIONS

ARTICLE 4/1 STATIONNEMENT ET PARCAGE - DISPOSITION GENERALE

ARTICLE 4/1/1 Stationnement et parcage, disposition générale >48h

Sur les voies énumérées au chapitre II et se référant à l'article 4/1/1 , le stationnement et le parcage sans déplacement du véhicule au-delà d'une durée de 48h sont interdits aux endroits désignés, sans préjudice des dispositions concernant les interdictions de stationnement et le stationnement et le parcage à durée limitée.

ARTICLE 4/1/2 Stationnement et parcage, disposition générale >24h

Sur les voies énumérées au chapitre II et se référant à l'article 4/1/2 , le stationnement et le parcage sans déplacement du véhicule au-delà d'une durée de 24h sont interdits aux endroits désignés, sans préjudice des dispositions concernant les interdictions de stationnement et le stationnement et le parcage à durée limitée.

ARTICLE 4/2 STATIONNEMENT INTERDIT

ARTICLE 4/2/1 Stationnement interdit

Sur les voies énumérées au chapitre II et se référant à l'article 4/2/1 , le stationnement est interdit du côté désigné de la chaussée.

Cette réglementation est indiquée par le signal C,18 'stationnement interdit'.



ARTICLE 4/2/2 Stationnement interdit, excepté personnes handicapées

Sur les voies énumérées au chapitre II et se référant à l'article 4/2/2 , le stationnement sur les emplacements désignés est interdit, à l'exception du stationnement des véhicules servant au transport de personnes handicapées et munis d'une carte valide de stationnement pour personnes handicapées.

Cette réglementation est indiquée par le signal C,18 'stationnement interdit' complété par un panneau additionnel portant l'inscription "excepté" suivie du symbole du fauteuil roulant et , le cas échéant, l'inscription du nombre d'emplacements visés.



ARTICLE 4/2/3 Stationnement interdit, excepté véhicules d'intervention urgente

Sur les voies énumérées au chapitre II et se référant à l'article 4/2/3 , le stationnement sur les emplacements désignés est interdit, à l'exception du stationnement des véhicules d'intervention urgente.

Cette réglementation est indiquée par le signal C,18 'stationnement interdit' complété par un panneau additionnel portant l'inscription "excepté véhicules d'intervention urgente" et, le cas échéant, l'inscription du nombre d'emplacements visés.



ARTICLE 4/2/4 Stationnement interdit aux véhicules destinés au transport de choses

Sur les voies énumérées au chapitre II et se référant à l'article 4/2/4 , le stationnement est interdit du côté désigné de la chaussée aux véhicules automoteurs destinés au transport de choses.

Cette réglementation est indiquée par le signal C,18 'stationnement interdit' complété par un panneau additionnel portant le symbole du véhicule automoteur destiné au transport de choses.



ARTICLE 4/3 PARKING

ARTICLE 4/3/1 Parking

Les endroits énumérés au chapitre II et se référant à l'article 4/3/1 sont considérés comme parkings. Auxdits endroits le parcage est autorisé à toute catégorie de véhicules et soumis aux dispositions de l'article 168 modifié du Code de la route.


Cette réglementation est indiquée par le signal E,23 'parking' ou par le signal E,23b, E,23c, E,23d ou E,23e 'parking-relais'.



ARTICLE 4/3/2 Parking pour véhicules automoteurs <= 3,5t

Les endroits énumérés au chapitre II et se référant à l'article 4/3/2 sont considérés comme parkings. Auxdits endroits le parcage est réservé aux véhicules automoteurs dont la masse maximale autorisée ne dépasse pas 3,5 tonnes et soumis aux dispositions de l'article 168 modifié du Code de la route.

Cette réglementation est indiquée par le signal E,23 'parking' complété par un panneau additionnel portant le symbole du véhicule automoteur et l'inscription "<= 3,5t" ou par le signal E,23b, E,23c, E,23d ou E,23e 'parking-relais' complété par le même panneau additionnel.



ARTICLE 4/3/3 Parking pour véhicules automoteurs <= 3,5t et autobus / autocars

Les endroits énumérés au chapitre II et se référant à l'article 4/3/3 sont considérés comme parkings. Auxdits endroits le parcage est réservé aux véhicules automoteurs dont la masse maximale autorisée ne dépasse pas 3,5 tonnes et aux autobus / ainsi qu'aux autobus et aux autocars et le parcage est soumis aux dispositions de l'article 168 modifié du Code de la route. Cette réglementation est indiquée par le signal E,23 'parking' complété par un panneau additionnel portant le symbole du véhicule automoteur suivi de l'inscription "<= 3,5t" et de l'inscription "et autobus" / su symbole de l'autobus/autocars.



ARTICLE 4/4 ARRET D'AUTOBUS

ARTICLE 4/4/1 Arrêt d'autobus

Sur les voies énumérées au chapitre II et se référant à l'article 4/4/1 , un arrêt d'autobus est aménagé aux endroits désignés.

Cette réglementation est indiquée par le signal E,19 'arrêt d'autobus'.



5 REGLEMENTATIONS ZONALES

ARTICLE 5/1 ZONE A 30 KM/H.

ARTICLE 5/1/1 Zone à 30 km/h.

Dans les zones des voies énumérées au chapitre II et se référant à l'article 5/1/1 , la vitesse maximale autorisée est limitée à 30 km/h.

Cette réglementation est indiquée aux entrées des zones par une signalisation zonale portant le signal C,14 'limitation de vitesse' muni de l'inscription "30".



CHAPITRE II **DISPOSITIONS PARTICULIÈRES**


1 Berdorf (Bäertref)	24
2 Bollendorf-Pont (Bollendorferbréck).....	53
3 en périphérie des agglomérations.....	62
4 Grundhof (Grondhaff)	71
5 Kalkesbach (Kalkesbaach)	73
6 Weilerbach (Wellerbaach)	75

1 Berdorf (Bäertref)

Am Kreppent	25
am Pesch	26
An der Heeschbech	27
An der Keier	28
An der Laach	29
An der Ruetsbech	30
An der Sank	31
bäim Laangebësch	32
Beim Maartbësch	33
Beronis Villa, rue	36
Biirkelterstrooss	37
Chemin de liaison Ruetsbech - Kreppent	38
Consdorf, rue de (CR137)	39
Echternach, rue d' (CR364)	41
Grundhof, rue de (CR364)	43
Hammhafferstrooss	44
Jos Keup, rue	45
Michel Müller, rue	46
Op Kisécker	47
Raymond Petit, rue	48
um Hammhaff	49
Um Millewee	50
Um Rockelsbongert	51
Um Wues	52


1 Berdorf (Bäertref)

Am Kreppent

Article	Libellé	Situation	Vote C.C. Appr.	Signal
4/1/1	stationnement/parcage interdit >48h	- sur toute la longueur, des 2 côtés	14/05/2007 30/05/2007	
5/1/1	zone à 30km/h	- sur toute la longueur	14/05/2007 30/05/2007	



1 Berdorf (Bäertref)

am Pesch

Article	Libellé	Situation	Vote C.C. Appr.	Signal
4/1/1	stationnement/parcage interdit >48h	- sur toute la longueur , des 2 côtés	24/03/2015 07/10/2015	
5/1/1	zone à 30km/h	- sur toute la longueur	24/03/2015 07/10/2015	




1 Berdorf (Bäertref)

An der Heeschbech

Article	Libellé	Situation	Vote C.C. Appr.	Signal
3/1/1	cédez le passage	- à l'intersection avec la rue de Consdorf (CR137)	14/05/2007 30/05/2007	
4/1/1	stationnement/parcage interdit >48h	- sur toute la longueur, des 2 côtés	14/05/2007 30/05/2007	
5/1/1	zone à 30km/h	- de la rue de Consdorf jusqu'à la maison 48	14/05/2007 30/05/2007	





1 Berdorf (Bäertref)

An der Keier

Article	Libellé	Situation	Vote C.C. Appr.	Signal
1/2/2	circulation interdite dans les deux sens, excepté cycles et cavaliers	- sur le chemin rural,dans le prolongement de la rue, sur toute la longueur	14/05/2007 30/05/2007	
3/1/1	cédez le passage	- à l'intersection avec la rue de Consdorf (CR137)	14/05/2007 30/05/2007	
4/1/1	stationnement/parcage interdit >48h	- sur toute la longueur, des 2 côtés	14/05/2007 30/05/2007	
5/1/1	zone à 30km/h	- sur toute la longueur	14/05/2007 30/05/2007	




1 Berdorf (Bäertref)

An der Laach

Article	Libellé	Situation	Vote C.C. Appr.	Signal
2/2/1	passage pour piétons	- aux intersections avec la rue d'Echternach (CR364) (2x)	14/05/2007 30/05/2007	
3/1/1	cédez le passage	- aux intersections avec la rue d'Echternach (CR364) (2x)	14/05/2007 30/05/2007	
4/1/1	stationnement/parcage interdit >48h	- sur toute la longueur, des 2 côtés	14/05/2007 30/05/2007	
4/3/1	Parking	- le Parking à côté de la maison 11	14/05/2007 30/05/2007	
5/1/1	zone à 30km/h	- sur toute la longueur	14/05/2007 30/05/2007	




1 Berdorf (Bäertref)

An der Ruetsbech

Article	Libellé	Situation	Vote C.C. Appr.	Signal
2/2/1	passage pour piétons	- à l'intersection avec la rue de Grundhof (CR364)	14/05/2007 30/05/2007	
3/1/1	cédez le passage	- à l'intersection avec la rue de Grundhof (CR364)	14/05/2007 30/05/2007	
4/1/1	stationnement/parcage interdit >48h	- sur toute la longueur, des 2 côtés	14/05/2007 30/05/2007	
5/1/1	zone à 30km/h	- sur toute la longueur	14/05/2007 30/05/2007	

1 Berdorf (Bäertref)

An der Sank

Article	Libellé	Situation	Vote C.C. Appr.	Signal
2/2/1	passage pour piétons	- à l'intersection avec la rue de Grundhof (CR364)	14/05/2007 30/05/2007	
3/1/1	cédez le passage	- à l'intersection avec la rue de Grundhof (CR364)	14/05/2007 30/05/2007	
4/1/1	stationnement/parcage interdit >48h	- sur toute la longueur, des 2 côtés	14/05/2007 30/05/2007	
5/1/1	zone à 30km/h	- sur toute la longueur	14/05/2007 30/05/2007	






1 Berdorf (Bäertref)





bäim Laangebësch






Article	Libellé	Situation	Vote C.C. Appr.	Signal
1/1/1	accès interdit	<ul style="list-style-type: none"> - de l'intersection avec le CR137 (P.K. 21150) jusqu'à l'intersection avec le CR137 (P.K. 21350) - Première ouverture vers le parking direction rue "bäim Laangebësch" - pas de sortie - Deuxième ouverture vers le parking - pas d'accès 	24/03/2015 07/10/2015 24/03/2015 07/10/2015 24/03/2015 07/10/2015	
2/6/1	chemin pour piétons obligatoire	<ul style="list-style-type: none"> - A partir de la sortie du chemin piétonnier près de l'intersection avec le CR137 (P.K. 21350) jusqu'à l'entrée vers le parking 	24/03/2015 07/10/2015	
3/1/1	cédez le passage	<ul style="list-style-type: none"> - à l'intersection avec le CR137 au P.K. 21250 	24/03/2015 07/10/2015	
4/2/2	stationnement interdit, excepté personnes handicapées	<ul style="list-style-type: none"> - deux emplacements à l'extrémité gauche de la première rangée du parking 	24/03/2015 07/10/2015	
4/3/3	Parking pour véhicules automoteurs <= 3,5t et autobus / autocars	<ul style="list-style-type: none"> - parking pour voitures et bus situé entre la rue "bäim Laangebësch" (accès direct) et le CR137 	24/03/2015 07/10/2015	

1 Berdorf (Bäertref)

Beim Maartbësch




Article	Libellé	Situation	Vote C.C. Appr.	Signal
1/1/1	accès interdit	<ul style="list-style-type: none"> - de la rue bäim Maartbësch en direction des deux sorties du parking situé du côté des nos pairs entre le cimetière et l'école fondamentale - sur le parking situé du côté des nos. pairs entre le cimetière et l'école fondamentale en direction de l'entrée du parking - sur le parking situé du côté des nos. pairs entre le cimetière et l'école fondamentale de l'entrée du parking en direction des emplacements du 1er chemin à gauche 	14/05/2007 30/05/2007 14/05/2007 30/05/2007 14/05/2007 30/05/2007	
1/2/2	circulation interdite dans les deux sens, excepté cycles et cavaliers	<ul style="list-style-type: none"> - sur le chemin rural dans le prolongement de la rue, sur toute la longueur 	14/05/2007 30/05/2007	 <div> excepté  </div>
1/2/4	circulation interdite dans les deux sens, excepté cycles et autobus/autocars	<ul style="list-style-type: none"> - l'aire de rebroussement devant l'école 	14/05/2007 30/05/2007	 <div> excepté  </div>

2/2/1	passage pour piétons	<ul style="list-style-type: none"> - à côté de l'école 14/05/2007 30/05/2007 - à la hauteur de l'entrée au parking situé du côté des nos pairs entre le cimetière et l'école fondamentale 14/05/2007 30/05/2007 - à la hauteur des deux sorties du parking situé du côté des nos pairs entre le cimetière et l'école fondamentale 14/05/2007 30/05/2007 - à la hauteur du chemin piétonnier central vers l'entrée de l'école au parking situé du côté des nos pairs entre le cimetière et l'école fondamentale 14/05/2007 30/05/2007 	
3/1/1	cédez le passage	<ul style="list-style-type: none"> - sur le parking du côté des nos. pairs entre le cimetière et l'école fondamentale à l'intersection de la voie "Kiss & Go" et de l'arrêt de bus 14/05/2007 30/05/2007 	
3/2/1	arrêt	<ul style="list-style-type: none"> - sur le parking du côté des nos. pairs entre le cimetière et l'école fondamentale à l'intersection des deux sorties du parking avec la rue bäim Maartbësch 14/05/2007 30/05/2007 	
4/1/1	stationnement/parcage interdit >48h	<ul style="list-style-type: none"> - sur toute la longueur, des 2 côtés 14/05/2007 30/05/2007 	
4/2/1	stationnement interdit	<ul style="list-style-type: none"> - le long du stade Martbusch sur une longueur de 100m 14/05/2007 30/05/2007 - sur une longueur de 5m devant l'aire de rebroussement, du côté opposé du stade Martbusch 14/05/2007 30/05/2007 - sur l'aire de rebroussement devant le stade Martbusch, des 2 côtés 14/05/2007 30/05/2007 - du cimetière jusqu'à l'école, du côté opposé du centre d'incendie 14/05/2007 30/05/2007 	

4/2/2	stationnement interdit, excepté personnes handicapées	<ul style="list-style-type: none"> - en face du Mini-Golf (2 emplacements) - sur le parking situé du côté des nos. pairs entre le cimetière et l'école fondamentale, à la hauteur de la dernière rangée des places de parking à droite et à gauche du passage pour piétons (2 emplacements) 	14/05/2007 30/05/2007 14/05/2007 30/05/2007	
4/2/3	stationnement interdit, excepté véhicules d'intervention urgente	<ul style="list-style-type: none"> - devant le centre d'incendie 	14/05/2007 30/05/2007	
4/3/1	Parking	<ul style="list-style-type: none"> - le parking situé du côté des nos. pairs entre le cimetière et l'école fondamentale 	14/05/2007 30/05/2007	
4/4/1	arrêt d'autobus	<ul style="list-style-type: none"> - sur le parking situé du côté des nos. pairs entre le cimetière et l'école fondamentale le long du bâtiment du cycle scolaire 1 	14/05/2007 30/05/2007	
5/1/1	zone à 30km/h	<ul style="list-style-type: none"> - sur toute la longueur 	14/05/2007 30/05/2007	



1 Berdorf (Bäertref)

Beronis Villa, rue

Article	Libellé	Situation	Vote C.C. Appr.	Signal
2/2/1	passage pour piétons	- à l'intersection avec la rue de Grundhof (CR364)	14/05/2007 30/05/2007	
3/1/1	cédez le passage	- à l'intersection avec la rue de Grundhof (CR364)	14/05/2007 30/05/2007	
4/1/1	stationnement/parcage interdit >48h	- sur toute la longueur, des 2 côtés	14/05/2007 30/05/2007	
5/1/1	zone à 30km/h	- sur toute la longueur	14/05/2007 30/05/2007	


1 Berdorf (Bäertref)

Biirkelterstrooss

Article	Libellé	Situation	Vote C.C. Appr.	Signal
2/2/1	passage pour piétons	- à l'intersection avec la Hammhafferstrooss	14/05/2007 30/05/2007	
4/1/1	stationnement/parcage interdit >48h	- sur toute la longueur, des 2 côtés	14/05/2007 30/05/2007	
5/1/1	zone à 30km/h	- de la Hammhafferstrooss jusqu'à la maison 22	14/05/2007 30/05/2007	




1 Berdorf (Bäertref)




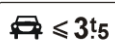

Chemin de liaison Ruetsbech - Kreppent

Article	Libellé	Situation	Vote C.C. Appr.	Signal
1/2/2	circulation interdite dans les deux sens, excepté cycles et cavaliers	- sur toute la longueur	14/05/2007 30/05/2007	
4/1/1	stationnement/parcage interdit >48h	- sur toute la longueur, des 2 côtés	14/05/2007 30/05/2007	

1 Berdorf (Bäertref)






Consdorf, rue de (CR137)


Article	Libellé	Situation	Vote C.C. Appr.	Signal
1/1/1	accès interdit	- sur le parking derrière la mairie en direction du sens de l'aiguille d'une montre	14/05/2007 30/05/2007	
2/2/1	passage pour piétons	- à la hauteur de la maison 78 - à la hauteur de l'église - à la hauteur de l'immeuble no. 103	14/05/2007 30/05/2007 14/05/2007 30/05/2007 24/03/2015 07/10/2015	
3/3/1	priorité à la circulation venant en sens inverse	- en sortant du parking derrière la mairie par le passage vers la rue de Consdorf à l'entrée du parking	14/05/2007 30/05/2007	
4/1/1	stationnement/parcage interdit >48h	- sur toute la longueur, des 2 côtés	14/05/2007 30/05/2007	
4/1/2	stationnement/parcage interdit >24h	- sur le parking derrière la mairie	14/05/2007 30/05/2007	

4/2/2	stationnement interdit, excepté personnes handicapées	- sur le parking derrière la mairie, la 1re place à gauche (1 emplacement)	14/05/2007 30/05/2007	 
4/3/2	Parking pour véhicules automoteurs <= 3,5t	- parking derrière la mairie de Berdorf	24/03/2015 07/10/2015	 
4/4/1	arrêt d'autobus	<ul style="list-style-type: none"> - à la hauteur de la maison 67 - à la hauteur de la maison 80 	14/05/2007 30/05/2007 14/05/2007 30/05/2007	

1 Berdorf (Bäertref)



Echternach, rue d' (CR364)

Article	Libellé	Situation	Vote C.C. Appr.	Signal
2/2/1	passage pour piétons	<ul style="list-style-type: none"> - à la hauteur de la maison 4 - à la hauteur de la maison 48 	14/05/2007 30/05/2007 14/05/2007 30/05/2007	
4/1/1	stationnement/parcage interdit >48h	<ul style="list-style-type: none"> - sur toute la longueur, des 2 côtés 	14/05/2007 30/05/2007	
4/2/1	stationnement interdit	<ul style="list-style-type: none"> - de la maison 19 jusqu'à la maison 35, du côté impair - de la maison 57 jusqu'à la Hammhafferstrooss, du côté impair - de la Hammhafferstrooss jusqu'à la maison 51 (incluse), du côté impair - de la maison 52 jusqu'à la maison 60 (incluse), du côté pair 	14/05/2007 30/05/2007 14/05/2007 30/05/2007 14/05/2007 30/05/2007 14/05/2007 30/05/2007	
4/2/2	stationnement interdit, excepté personnes handicapées	<ul style="list-style-type: none"> - près du Centre Culturel (1 emplacement) 	14/05/2007 30/05/2007	 
4/3/1	Parking	<ul style="list-style-type: none"> - le Parking en face de la maison 5 - le Parking à côté de la maison 52 - le Parking près du et derrière le Centre Culturel 	14/05/2007 30/05/2007 14/05/2007 30/05/2007 14/05/2007 30/05/2007	

4/4/1	arrêt d'autobus	-	à la hauteur de la maison 48	14/05/2007	
				30/05/2007	
		-	en face de la maison 52	14/05/2007	
				30/05/2007	
		-	en face de la maison 2	14/05/2007	
				30/05/2007	
		-	à la hauteur de la maison 2	14/05/2007	
				30/05/2007	





1 Berdorf (Bäertref)

Grundhof, rue de (CR364)

Article	Libellé	Situation	Vote C.C. Appr.	Signal
2/2/1	passage pour piétons	<ul style="list-style-type: none"> - à la hauteur de la maison 65 - à la hauteur de la maison 39 - à la hauteur de la maison 20 - à l'intersection avec la rue d'Echternach (CR364) et la rue de Consdorf (CR137) 	14/05/2007 30/05/2007 14/05/2007 30/05/2007 14/05/2007 30/05/2007 14/05/2007 30/05/2007	
3/1/1	cédez le passage	<ul style="list-style-type: none"> - à l'intersection avec la rue d'Echternach (CR364) et la rue de Consdorf (CR137) 	14/05/2007 30/05/2007	
4/1/1	stationnement/parcage interdit >48h	<ul style="list-style-type: none"> - sur toute la longueur, des 2 côtés 	14/05/2007 30/05/2007	




1 Berdorf (Bäertref)

Hammhafferstrooss

Article	Libellé	Situation	Vote C.C. Appr.	Signal
2/2/1	passage pour piétons	<ul style="list-style-type: none"> - à l'intersection avec la rue d'Echternach (CR364) - à l'intersection avec la Biirkelterstrooss 	14/05/2007 30/05/2007 14/05/2007 30/05/2007	
3/1/1	cédez le passage	<ul style="list-style-type: none"> - à l'intersection avec la rue d'Echternach (CR364) 	14/05/2007 30/05/2007	
4/1/1	stationnement/parcage interdit >48h	<ul style="list-style-type: none"> - sur toute la longueur, des 2 côtés 	14/05/2007 30/05/2007	
4/2/1	stationnement interdit	<ul style="list-style-type: none"> - de la rue d'Echternach jusqu'à la maison 3, des 2 côtés 	14/05/2007 30/05/2007	
5/1/1	zone à 30km/h	<ul style="list-style-type: none"> - de la rue d'Echternach jusqu'à la maison 32 	14/05/2007 30/05/2007	


1 Berdorf (Bäertref)

Jos Keup, rue

Article	Libellé	Situation	Vote C.C. Appr.	Signal
2/2/1	passage pour piétons	- à l'intersection avec la rue de Grundhof - CR 364	24/03/2015 07/10/2015	
3/1/1	cédez le passage	- à l'intersection avec la rue de Grundhof - CR 364	24/03/2015 07/10/2015	
4/1/1	stationnement/parcage interdit >48h	- sur toute la longueur, des 2 côtés	14/05/2007 30/05/2007	
5/1/1	zone à 30km/h	- sur toute la longueur	14/05/2007 30/05/2007	



1 Berdorf (Bäertref)

Michel Müller, rue

Article	Libellé	Situation	Vote C.C. Appr.	Signal
4/1/1	stationnement/parcage interdit >48h	- sur toute la longueur, des 2 côtés	14/05/2007 30/05/2007	
5/1/1	zone à 30km/h	- sur toute la longueur	14/05/2007 30/05/2007	



1 Berdorf (Bäertref)

Op Kisécker

Article	Libellé	Situation	Vote C.C. Appr.	Signal
1/2/2	circulation interdite dans les deux sens, excepté cycles et cavaliers	- sur le chemin rural dans le prolongement de la rue, sur toute la longueur	14/05/2007 30/05/2007	
3/1/1	cédez le passage	- à l'intersection avec la rue d'Echternach (CR364)	14/05/2007 30/05/2007	
4/1/1	stationnement/parcage interdit >48h	- sur toute la longueur, des 2 côtés	14/05/2007 30/05/2007	

1 Berdorf (Bäertref)

Raymond Petit, rue

Article	Libellé	Situation	Vote C.C. Appr.	Signal
1/1/2	accès interdit,excepté cycles	- A partir de la partie de la rue à côté de la maison 8 jusqu'à l'intersection avec la rue de Grundhof	24/03/2015 07/10/2015	
4/1/1	stationnement/parcage interdit >48h	- sur toute la longueur, des 2 côtés	14/05/2007 30/05/2007	
5/1/1	zone à 30km/h	- sur toute la longueur	14/05/2007 30/05/2007	




1 Berdorf (Bäertref)

um Hammhaff

Article	Libellé	Situation	Vote C.C. Appr.	Signal
---------	---------	-----------	--------------------	--------



1 Berdorf (Bäertref)

Um Millewee

Article	Libellé	Situation	Vote C.C. Appr.	Signal
2/2/1	passage pour piétons	- à l'intersection avec la rue de Grundhof (CR364)	14/05/2007 30/05/2007	
3/1/1	cédez le passage	- à l'intersection avec la rue de Grundhof (CR364)	14/05/2007 30/05/2007	
4/1/1	stationnement/parcage interdit >48h	- sur toute la longueur, des 2 côtés	14/05/2007 30/05/2007	
5/1/1	zone à 30km/h	- sur toute la longueur	14/05/2007 30/05/2007	



1 Berdorf (Bäertref)

Um Rockelsbongert

Article	Libellé	Situation	Vote C.C. Appr.	Signal
1/1/6	Accès interdit, excepté cycles, tracteurs et machines automotrices	- A partir de la maison 5 (environ 100 mètres de la rue de Consdorf) vers l'intersection avec la rue de Grundhof	24/03/2015 07/10/2015	
3/2/1	arrêt	- à l'intersection avec la rue de Grundhof (CR364) - à l'intersection avec la rue de Consdorf (CR137)	14/05/2007 30/05/2007 14/05/2007 30/05/2007	
4/1/1	stationnement/parcage interdit >48h	- sur toute la longueur, des 2 côtés	14/05/2007 30/05/2007	

1 Berdorf (Bäertref)

Um Wues



Article	Libellé	Situation	Vote C.C. Appr.	Signal
2/2/1	passage pour piétons	- à l'intersection avec la rue an der Ruetsbech	14/05/2007 30/05/2007	
4/1/1	stationnement/parcage interdit >48h	- sur toute la longueur, des 2 côtés	14/05/2007 30/05/2007	
5/1/1	zone à 30km/h	- sur toute la longueur	14/05/2007 30/05/2007	

2 Bollendorf-Pont (Bollendorferbréck)

Am neie Wee	54
An der Hamicht	55
Beim Biirchen.....	56
Beim Scheierchen.....	57
Diekirch, route de (N10).....	58
Gruusswiss	60



2 Bollendorf-Pont (Bollendorferbréck)

Am neie Wee

Article	Libellé	Situation	Vote C.C. Appr.	Signal
1/2/2	circulation interdite dans les deux sens, excepté cycles et cavaliers	- sur le chemin rural dans le prolongement de la rue, sur toute la longueur	14/05/2007 30/05/2007	
3/2/1	arrêt	- à l'intersection avec la route de Diekirch (N10)	14/05/2007 30/05/2007	
4/1/1	stationnement/parcage interdit >48h	- sur toute la longueur, des 2 côtés	14/05/2007 30/05/2007	


2 Bollendorf-Pont (Bollendorferbréck)

An der Hamicht

Article	Libellé	Situation	Vote C.C. Appr.	Signal
1/2/2	circulation interdite dans les deux sens, excepté cycles et cavaliers	- sur toute la longueur	14/05/2007 30/05/2007	
3/2/1	arrêt	- à l'intersection avec la route de Diekirch (N10)	14/05/2007 30/05/2007	
4/1/1	stationnement/parcage interdit >48h	- sur toute la longueur, des 2 côtés	14/05/2007 30/05/2007	



2 Bollendorf-Pont (Bollendorferbréck)

Beim Biirchen

Article	Libellé	Situation	Vote C.C. Appr.	Signal
3/2/1	arrêt	- à l'intersection avec la route de Diekirch (N10)	14/05/2007 30/05/2007	
4/1/1	stationnement/parcage interdit >48h	- sur toute la longueur, des 2 côtés	14/05/2007 30/05/2007	





2 Bollendorf-Pont (Bollendorferbréck)

Beim Scheierchen

Article	Libellé	Situation	Vote C.C. Appr.	Signal
1/2/2	circulation interdite dans les deux sens, excepté cycles et cavaliers	- sur le chemin rural dans le prolongement de la rue, sur toute la longueur	14/05/2007 30/05/2007	
3/2/1	arrêt	- à l'intersection avec la route de Diekirch (N10)	14/05/2007 30/05/2007	
4/1/1	stationnement/parcage interdit >48h	- sur toute la longueur, des 2 côtés	14/05/2007 30/05/2007	

2 Bollendorf-Pont (Bollendorferbréck)






Diekirch, route de (N10)


Article	Libellé	Situation	Vote C.C. Appr.	Signal
1/4/1	interdiction de dépassement	- de la rue am Neie Wee jusqu'au terrain de jeux, dans les 2 sens	14/05/2007 30/05/2007	
2/2/1	passage pour piétons	- à la hauteur de la maison 11 - à la hauteur de l'aire de parcage près de l'aire de jeux et du perron menant vers la "Gruusswiss"	14/05/2007 30/05/2007 14/05/2007 30/05/2007	
3/1/1	cédez le passage	- aux intersections du tronçon "ancienne gare" avec la route de Diekirch, à la N10	14/05/2007 30/05/2007	
3/4/1	signaux colorés lumineux	- dans les 2 sens devant le passage pour piétons se trouvant à la hauteur de l'aire de parcage près de l'aire de jeux et du perron menant vers la rue Gruusswiss	14/05/2007 30/05/2007	
4/1/1	stationnement/parcage interdit >48h	- sur toute la longueur, des 2 côtés	14/05/2007 30/05/2007	

4/2/4	stationnement interdit aux véhicules destinés au transport de choses	- sur toute la longueur, des 2 côtés	14/05/2007 30/05/2007	
4/3/2	Parking pour véhicules automoteurs <= 3,5t	<ul style="list-style-type: none"> - le Parking en face du pont - le tronçon "ancienne gare" 	14/05/2007 30/05/2007 14/05/2007 30/05/2007	 
4/4/1	arrêt d'autobus	<ul style="list-style-type: none"> - à la hauteur de la maison 24 - en face de la maison 23 - en face de la rue am Neie Wee - en face du pont - vis-à-vis de l'église de Bollendorf-Pont - du côté de l'église de Bollendorf-Pont près de la maison 11 	14/05/2007 30/05/2007 14/05/2007 30/05/2007 14/05/2007 30/05/2007 14/05/2007 30/05/2007	

2 Bollendorf-Pont (Bollendorferbréck)

Gruusswiss

Article	Libellé	Situation	Vote C.C. Appr.	Signal
1/2/1	circulation interdite dans les deux sens	- le chemin à côté de la maison 1, sur toute la longueur	14/05/2007 30/05/2007	
1/3/1	accès interdit aux cycles	- le chemin le long de la sùre, dans les 2 sens	14/05/2007 30/05/2007	
1/3/2	accès interdit aux véhicules automoteurs destinés au transport de choses, excepté riverains et fournisseurs	- sur toute la longueur, dans les 2 sens	14/05/2007 30/05/2007	 <small>excepté riverains et fournisseurs</small>
3/1/1	cédez le passage	- à l'intersection avec le CR 369	14/05/2007 30/05/2007	
4/1/1	stationnement/parcage interdit >48h	- sur toute la longueur, des 2 côtés	14/05/2007 30/05/2007	
4/2/1	stationnement interdit	- de la maison 1 jusqu'à la maison 16, du côté de la N10	14/05/2007 30/05/2007	


5/1/1	zone à 30km/h	- du CR369 jusqu'à la maison 71	14/05/2007 30/05/2007	
-------	---------------	---------------------------------	--------------------------	---

3 en périphérie des agglomérations

Chemins ruraux.....	63
Chemin vicinal "Op Wérelter"	64
Chemin vicinal vers Dosterthaff.....	65
CR137 (de Berdorf jusqu'à Consdorf)	66
CR364 (de Berdorf jusqu'à la N10)	67
Route de liaison Hammhaff - Biirkelt	68
Route de liaison Kalkesbach - Berdorf (le chemin vers Houscht)	69
Route de liaison Kalkesbach - Echternach	70






3 en périphérie des agglomérations

Chemins ruraux

Article	Libellé	Situation	Vote C.C. Appr.	Signal
1/2/2	circulation interdite dans les deux sens, excepté cycles et cavaliers	- tous les chemins ruraux, sur toute la longueur	14/05/2007 30/05/2007	
4/1/1	stationnement/parcage interdit >48h	- tous les chemins ruraux, sur toute la longueur, des 2 côtés	14/05/2007 30/05/2007	


3 en périphérie des agglomérations

Chemin vicinal "Op Wérelter"

Article	Libellé	Situation	Vote C.C. Appr.	Signal
1/2/2	circulation interdite dans les deux sens, excepté cycles et cavaliers	- sur le chemin vicinal sur toute la longueur	24/03/2015 07/10/2015	
2/2/1	passage pour piétons	- à l'intersection avec le CR137 (rue de Consdorf) au P.K. 21410	24/03/2015 07/10/2015	
3/1/1	cédez le passage	- à l'intersection avec le CR137 (rue de Consdorf) au P.K. 21410	24/03/2015 07/10/2015	
4/2/2	stationnement interdit, excepté personnes handicapées	- emplacement à l'extrémité gauche du parking (1 emplacement)	24/03/2015 07/10/2015	
4/3/2	Parking pour véhicules automoteurs <= 3,5t	- parking situé devant le château d'eau	24/03/2015 07/10/2015	



3 en périphérie des agglomérations

Chemin vicinal vers Dosterthaff

Article	Libellé	Situation	Vote C.C. Appr.	Signal
1/2/2	circulation interdite dans les deux sens, excepté cycles et cavaliers	- de l'intersection du chemin venant du CR137 avec Ousterholz/Consdorf jusqu'à la fin du chemin	14/05/2007 30/05/2007	
4/1/1	stationnement/parcage interdit >48h	- sur toute la longueur, des 2 côtés	14/05/2007 30/05/2007	


3 en périphérie des agglomérations

CR137 (de Berdorf jusqu'à Consdorf)

Article	Libellé	Situation	Vote C.C. Appr.	Signal
3/1/1	cédez le passage	<ul style="list-style-type: none"> - le chemin vers Dosterthaff, au CR137 - à 150m de la sortie de la localité Berdorf en direction Consdorf, au CR137 - à 190m de la sortie de la localité Berdorf en direction Consdorf, au CR137 - à 370m de la sortie de la localité Berdorf en direction Consdorf, au CR137 - à 650m de la sortie de la localité Berdorf en direction Consdorf, au CR137 - à 1000m de la sortie de la localité Berdorf en direction Consdorf, au CR137 	14/05/2007 30/05/2007 14/05/2007 30/05/2007 14/05/2007 30/05/2007 14/05/2007 30/05/2007 14/05/2007 30/05/2007	
4/4/1	arrêt d'autobus	<ul style="list-style-type: none"> - sur le chemin vers Dosterthaff à l'intersection avec le CR137 	14/05/2007 30/05/2007	



3 en périphérie des agglomérations

CR364 (de Berdorf jusqu'à la N10)

Article	Libellé	Situation	Vote C.C. Appr.	Signal
3/1/1	cédez le passage	- le chemin vers l'amphithéâtre, au CR364	14/05/2007 30/05/2007	



3 en périphérie des agglomérations

Route de liaison Hammhaff - Biirkelt

Article	Libellé	Situation	Vote C.C. Appr.	Signal
1/2/3	circulation interdite dans les deux sens, en cas de neige ou de verglas	<ul style="list-style-type: none"> - le chemin "Bell", sur toute la longueur - la route de liaison, à partir de la ferme 6, um Hammhaff direction Birkelt 	14/05/2007 30/05/2007 24/03/2015 07/10/2015	
3/1/1	cédez le passage	<ul style="list-style-type: none"> - la route de liaison, à l'intersection avec la Biirkelterstrooss - le chemin "Bell", à l'intersection avec la Biirkelterstrooss 	14/05/2007 30/05/2007 14/05/2007 30/05/2007	
4/1/1	stationnement/parcage interdit >48h	<ul style="list-style-type: none"> - sur toute la longueur, des 2 côtés 	14/05/2007 30/05/2007	


3 en périphérie des agglomérations

Route de liaison Kalkesbach - Berdorf (le chemin vers Houscht)

Article	Libellé	Situation	Vote C.C. Appr.	Signal
1/2/3	circulation interdite dans les deux sens, en cas de neige ou de verglas	- sur toute la longueur	14/05/2007 30/05/2007	
3/1/1	cédez le passage	- à l'intersection du chemin vers Houscht avec le chemin vers Melik (Echternach), au chemin vers Melik	14/05/2007 30/05/2007	
4/1/1	stationnement/parcage interdit >48h	- sur toute la longueur, des 2 côtés	14/05/2007 30/05/2007	

3 en périphérie des agglomérations

Route de liaison Kalkesbach - Echternach



Article	Libellé	Situation	Vote C.C. Appr.	Signal
3/1/1	cédez le passage	<ul style="list-style-type: none">- l'accès Hongeschhaff, à la rue principale- l'accès Schleiterhaff, à la rue principale	<div>14/05/2007 30/05/2007</div> <div>14/05/2007 30/05/2007</div>	
4/1/1	stationnement/parcage interdit >48h	<ul style="list-style-type: none">- sur toute la longueur, des 2 côtés	<div>14/05/2007 30/05/2007</div>	

4 Grundhof (Grondhaff)

Echternach, route d' (N10)	72
----------------------------------	----

4 Grundhof (Grondhaff)

Echternach, route d' (N10)



Article	Libellé	Situation	Vote C.C. Appr.	Signal
1/5/1	limitation de vitesse	- Sur toute la longueur, dans les 2 sens	14/05/2007 30/05/2007	
4/1/1	stationnement/parcage interdit >48h	- sur toute la longueur, des 2 côtés	14/05/2007 30/05/2007	
4/3/1	Parking	- le Parking opposé des maisons	14/05/2007 30/05/2007	

5 Kalkesbach (Kalkesbaach)

Rues sans dénomination..... 74

5 Kalkesbach (Kalkesbaach)

Rues sans dénomination






Article	Libellé	Situation	Vote C.C. Appr.	Signal
2/1/1	piste cyclable obligatoire	- la piste cyclable "Kalkesbach", sur toute la longueur, dans les 2 sens	14/05/2007 30/05/2007	
3/1/1	cédez le passage	- le chemin "vers Houscht", à la rue principale	14/05/2007 30/05/2007	
4/1/1	stationnement/parcage interdit >48h	- sur toute la longueur, des 2 côtés	14/05/2007 30/05/2007	


6 Weilerbach (Wellerbaach)

Diekirch, route de (N10).....	76
-------------------------------	----

6 Weilerbach (Wellerbaach)

Diekirch, route de (N10)

Article	Libellé	Situation	Vote C.C. Appr.	Signal
1/4/1	interdiction de dépassement	- de l'accès de l'institut Héliar jusqu'à la fin de l'agglomération en direction Echternach, dans les 2 sens	14/05/2007 30/05/2007	
2/2/1	passage pour piétons	- à la hauteur de la maison 9 - à la hauteur de l'accès de l'institut Héliar	14/05/2007 30/05/2007 14/05/2007 30/05/2007	
3/1/1	cédez le passage	- à l'accès de l'institut Héliar, à la N10	14/05/2007 30/05/2007	
4/1/1	stationnement/parcage interdit >48h	- sur toute la longueur, des 2 côtés	14/05/2007 30/05/2007	
4/2/1	stationnement interdit	- de l'accès de l'institut Héliar jusqu'à la fin de l'agglomération en direction Diekirch, du côté des maisons	14/05/2007 30/05/2007	
4/3/1	Parking	- le long de la rue, à partir de l'accès de l'institut Héliar jusqu'à la fin de l'agglomération en direction Diekirch, du côté opposé des maisons	14/05/2007 30/05/2007	

4/4/1	arrêt d'autobus	<ul style="list-style-type: none"> - à côté de l'accès de l'institut Héliar 14/05/2007 30/05/2007 - en face de l'accès de l'institut Héliar 14/05/2007 30/05/2007 	
-------	-----------------	---	---